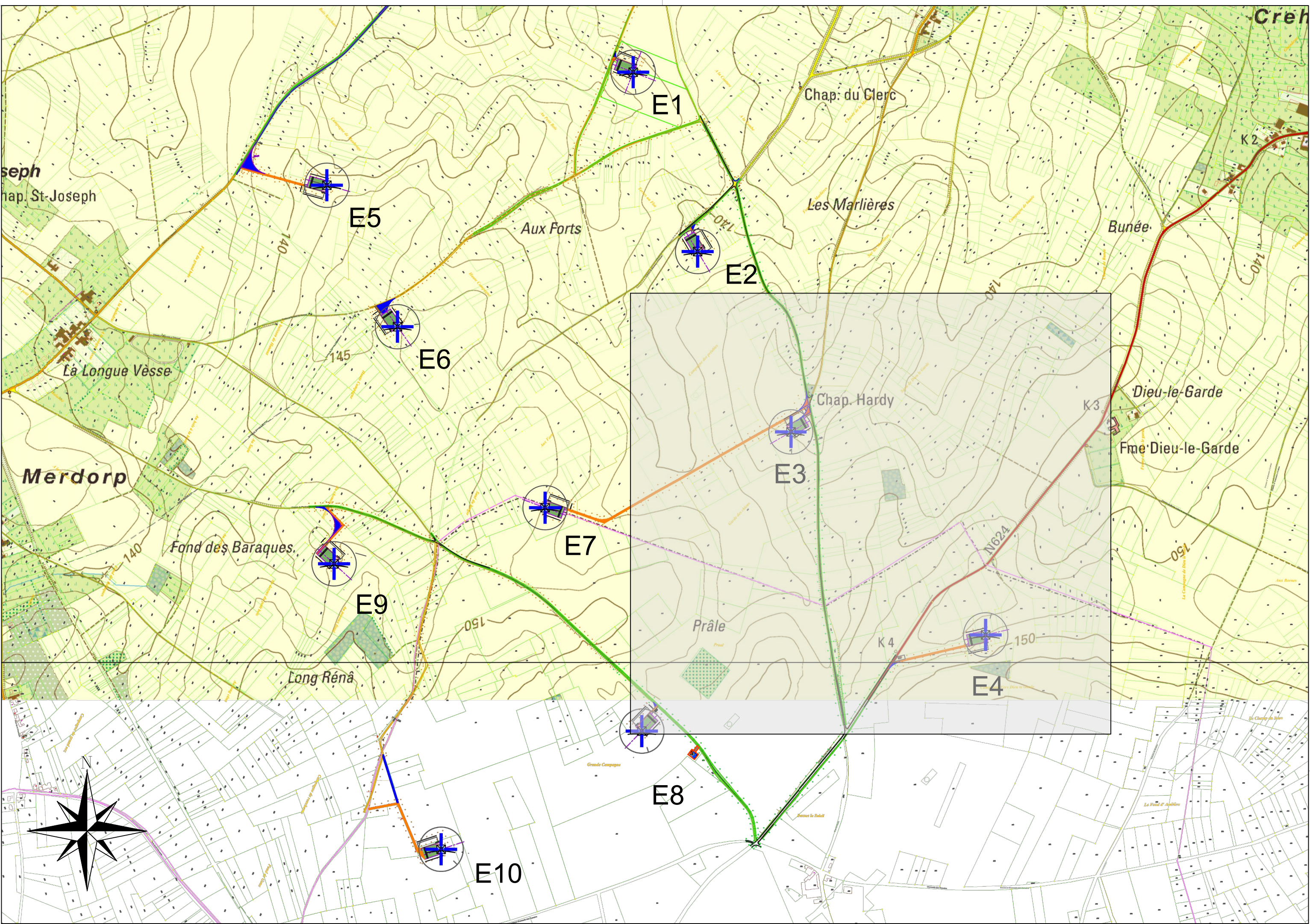




PLAN DESCRIPTIF D'ETABLISSEMENT E3-E4

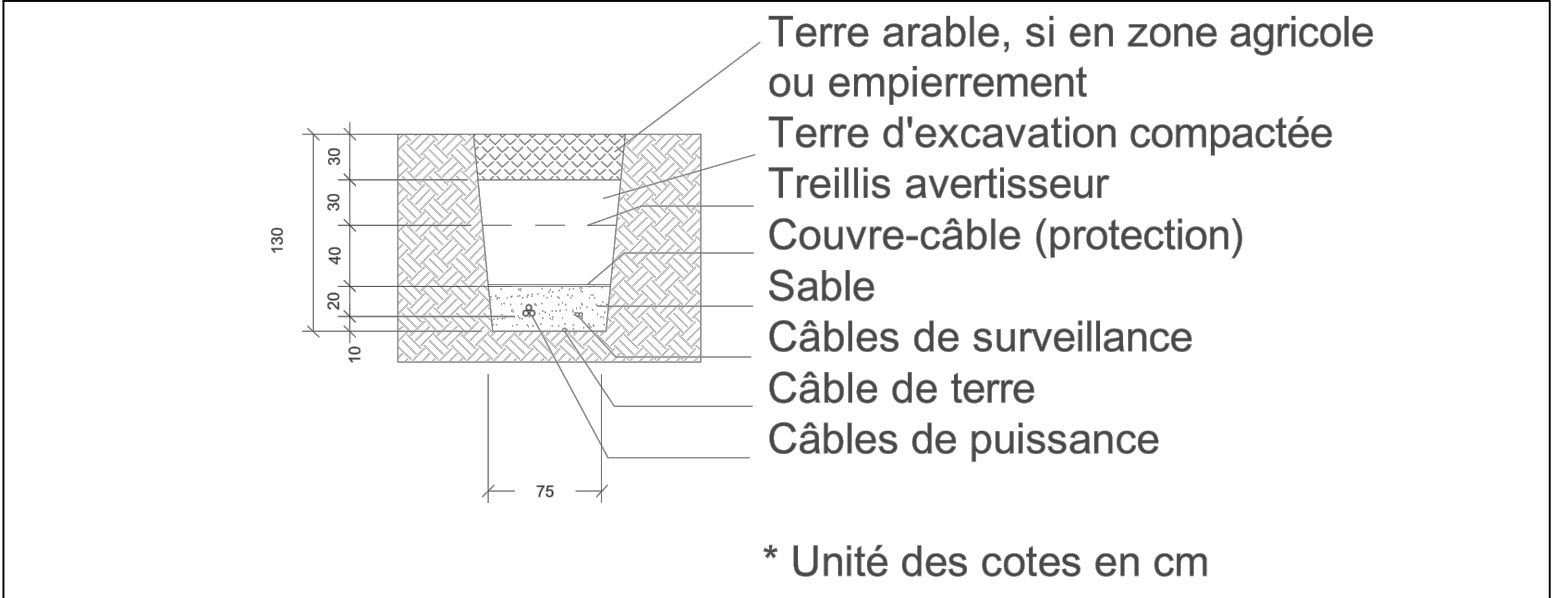
ECHELLE: 1/2000

Il est important de préciser que les aménagements temporaires ont pour objectif de disposer d'une largeur carrossable suffisante pour le passage des convois. Il ne s'agit pas d'une modification d'une voirie au sens du Décret du 6 février 2014 relatif à la voirie communale, étant donné que l'espace destiné au passage du public restera inchangé. la largeur et la hauteur (niveau) pour le passage du public restera inchangée.



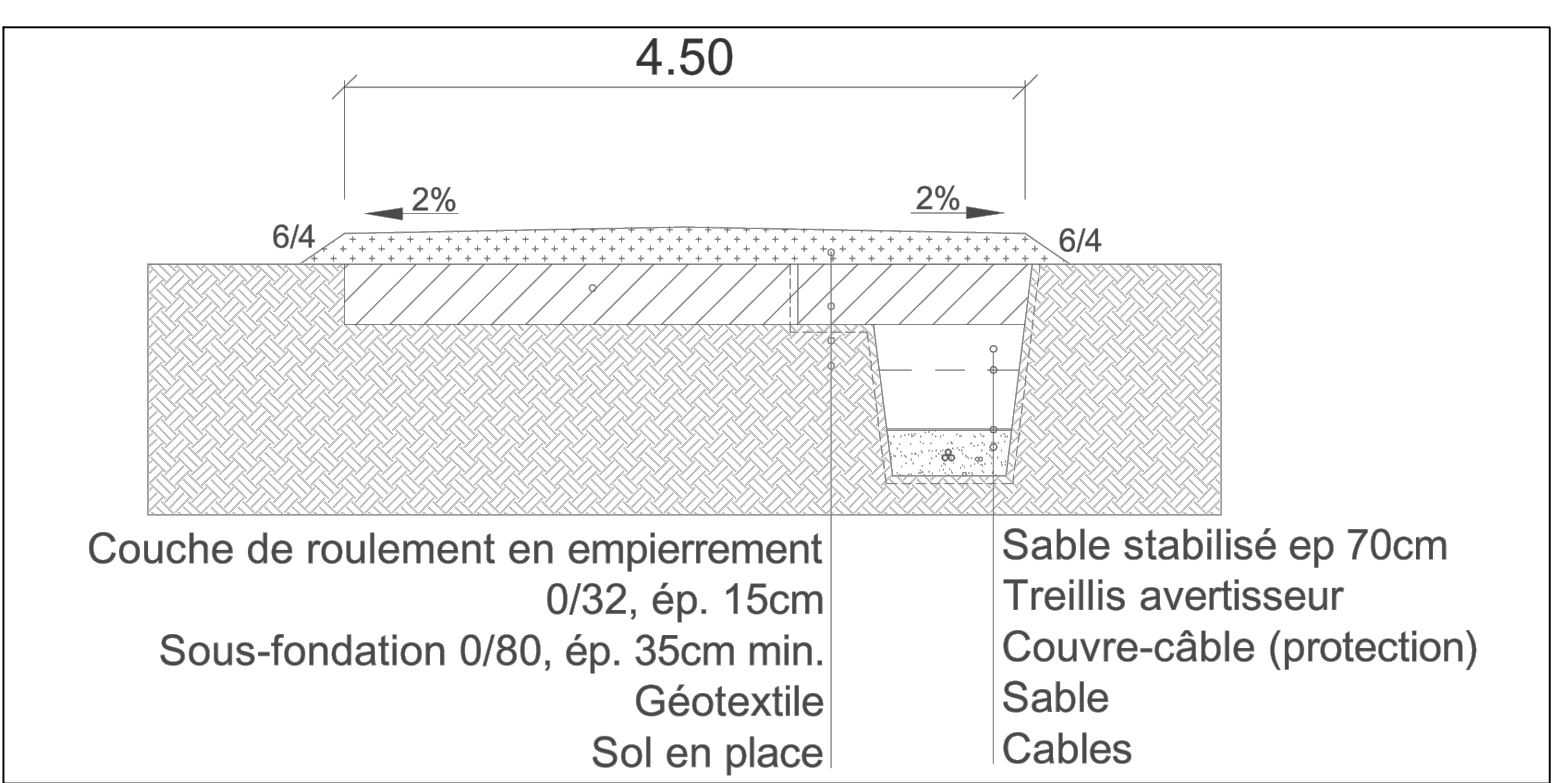
PLAN DE SITUATION

ECHELLE: 1/10.000



Tranchée du raccordement électrique

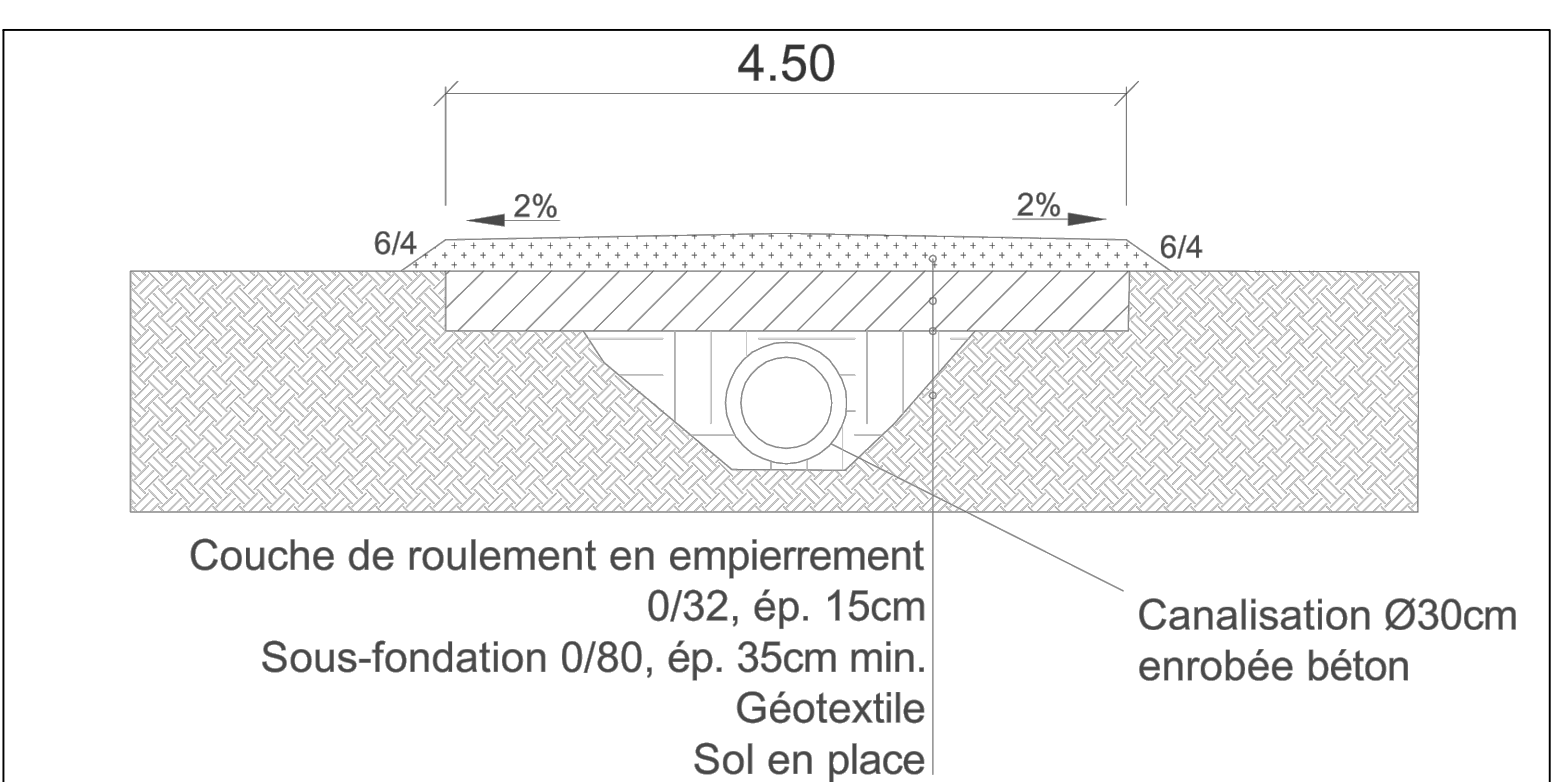
ECHELLE: 1/50



Aménagement/création d'un nouveau chemin et pose des câbles

ECHELLE: 1/50

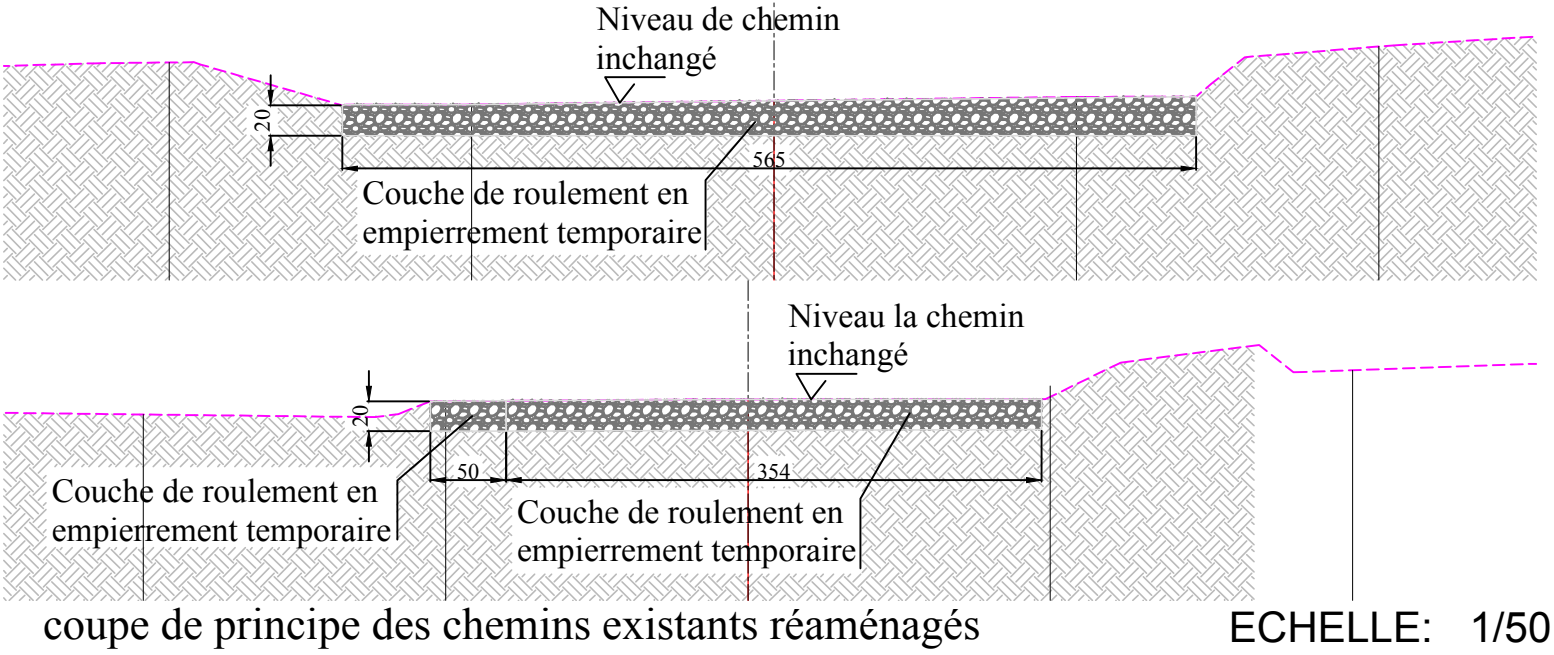
Éolienne	Transfo	COORDONNÉES HANNUT		COORDONNÉES WASSÈGE		Référence cadastrale			
		X	Y	Latitude	Longitude	Altitude (m)	Commune	Division	Section
N°1	I1	196856	149551	50°39'29,85"	5°01'53,13"	135	Hannut	DIV14	A
N°2	I2	197057	149393	50°39'11,73"	5°02'3,11"	140,5	Hannut	DIV14	C
N°3	I3	197347	148831	50°38'53,46"	5°02'17,62"	145	Hannut	DIV14	C
N°4	I4	197954	148199	50°38'32,83"	5°02'48,22"	152,4	Wasseiges	DIV2	A
N°5	I5	195503	149599	50°39'18,73"	5°01'4,46"	140	Hannut	DIV14	A
N°6	I6	196123	149159	50°39'4,43"	5°01'15,46"	145	Hannut	DIV14	A
N°7	I7	196582	148595	50°38'46,04"	5°01'36,57"	145,1	Wasseiges	DIV2	A
N°8	I8	196883	147900	50°38'23,46"	5°01'53,38"	147,9	Wasseiges	DIV2	A
N°9	I9	195936	148420	50°38'40,57"	5°01'5,10"	145	Hannut	DIV15	B
N°10	I10	196259	147532	50°38'11,73"	5°01'21,65"	155	Wasseiges	DIV2	A



Création d'un passage de fossé par aqueduc en domaine privé

ECHELLE: 1/50

Pose d'une dalle de béton et d'une canalisation de diamètre 30 cm



coupe de principe des chemins existants réaménagés

ECHELLE: 1/50

LEGENDE

	Aire de levage
	Plateforme éolienne
	Chemin d'accès à créer réalisé sur le domaine privé
	Chemin d'accès temporaire réalisé sur le domaine privé
	Couche de roulement en empiérement temporaire sur voiries communales
	Couche de roulement en empiérement agrandi temporaire sur voiries communales
	empiérement teinte naturelle grise
	Parcelles concernées par la demande de permis unique
	Périmètre de 200m autour des parcelles
	Ligne d'altitude
	cablage enterré
	Implantation d'éoliennes
	limites des parcelles
	Coupe de principe route d'accès
	Coupe de principe d'installation
	dimensions
	dimensions du rayon
	implantation de la cabine
	Talus
	Chemin existant
	Chemin 'traces de tracteurs'

OYO

OYO ARCHITECTS bvba
New-Yorkstraat 2P 1° 32' 03" 63 359 209
8000 Gent
Belgie
e: info@oyo.eu
w: oyo.eu

élicio

ASSIGNATION: Demande de Permis Unique relative au:
Projet de 10 éoliennes à Hannut et Wasseiges

PHASE: PERMIS

ADRESSE: Commune de Hannut et de Wasseiges

CADASTRE: Divers, voir le cadre coordonnées

MAÎTRE DE L'OUVRAGE: ELICIO SA
John Cordierlaan 9
8400 Ostende, Belgique

MODIFICATIONS: Version date modification

maître de l'ouvrage, entrepreneur, architectes.

CONTENU: Plan descriptif des éoliennes E3 et E4 / Plan de situation coupe de principe des chemins et du câble enterré

dossier: 18017 date: 30/04/2019 init.: page n°: 3/20