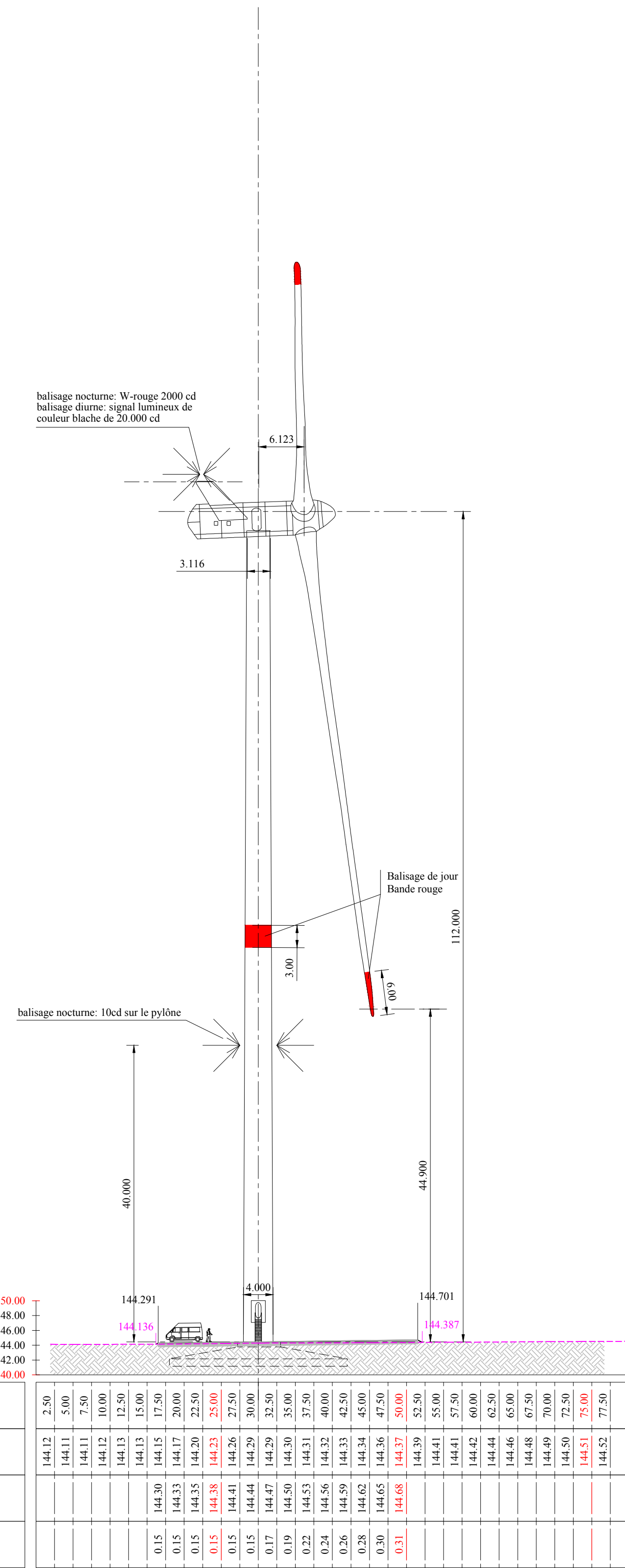
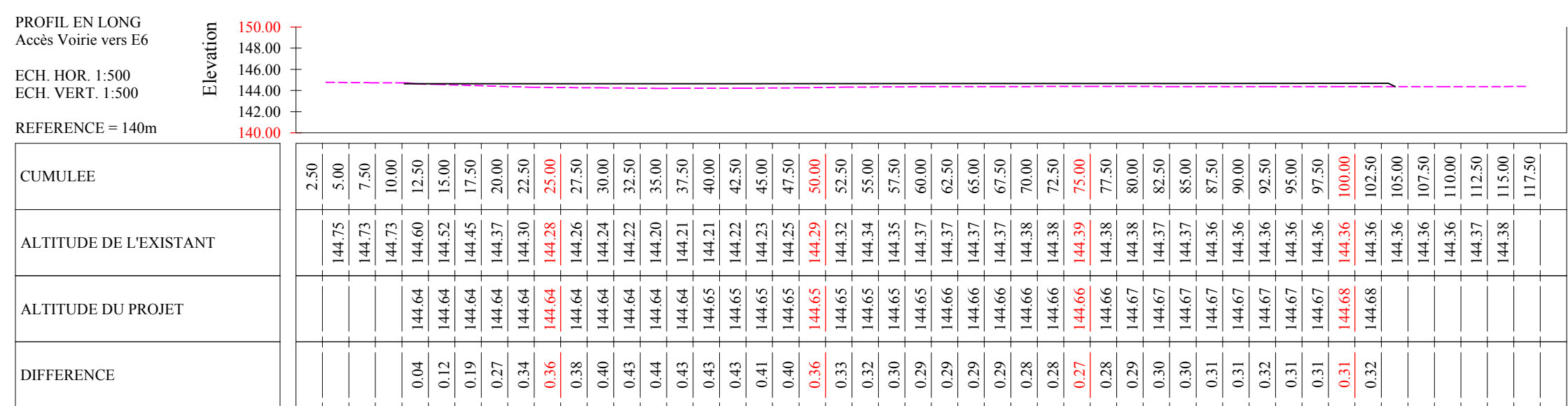


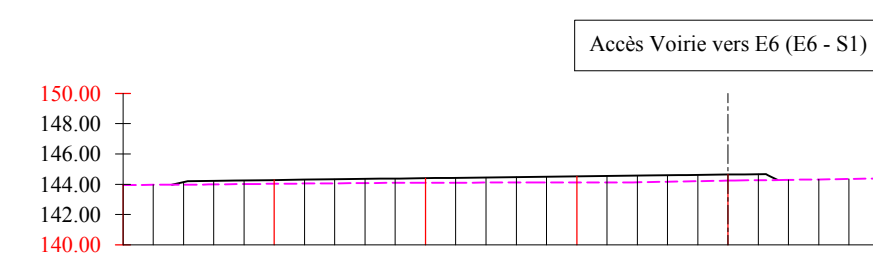
ECHELLE: 1/500



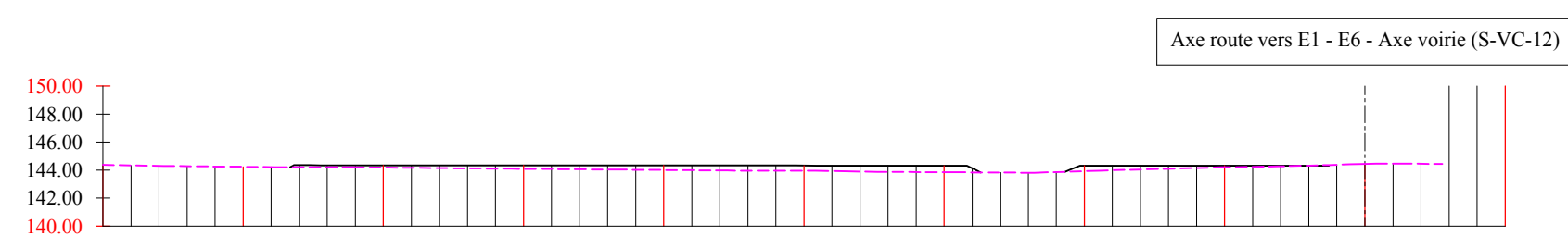
COUPE DE PRINCIPE EN TRAVERS DE L'INSTALLATION (Axe B - E6) ECHELLE: 1/500



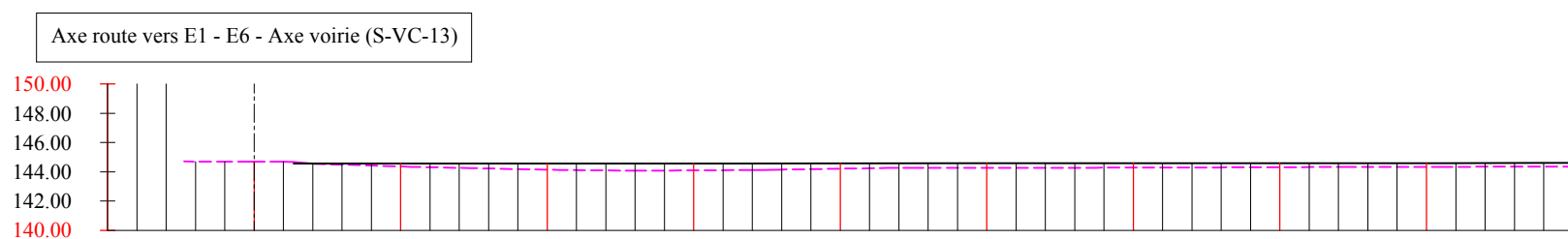
ECHELLE: 1/500



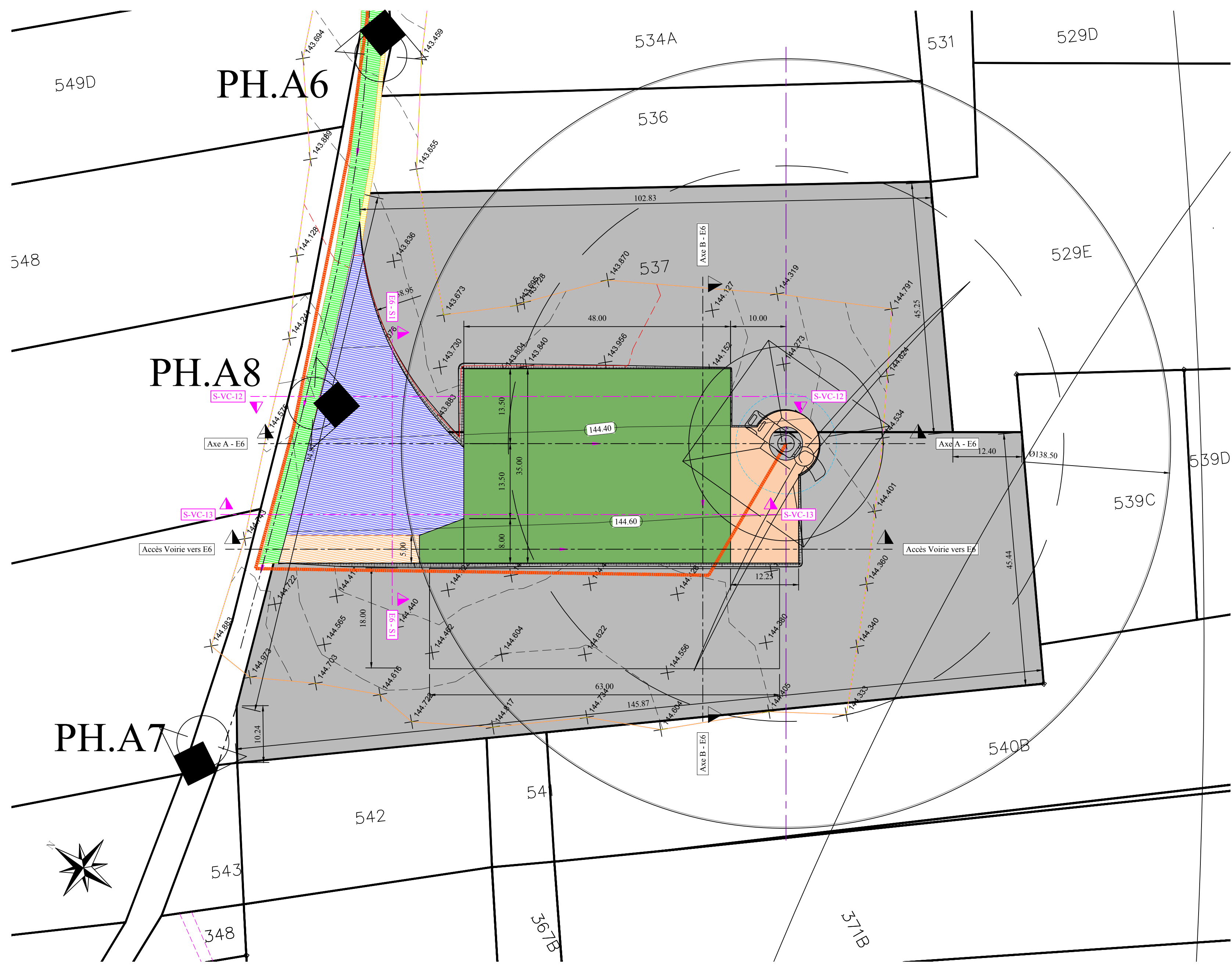
COUPE DE PRINCIPE EN ECHELLE: 1/500
TRAVERS ROUTE D'ACCES



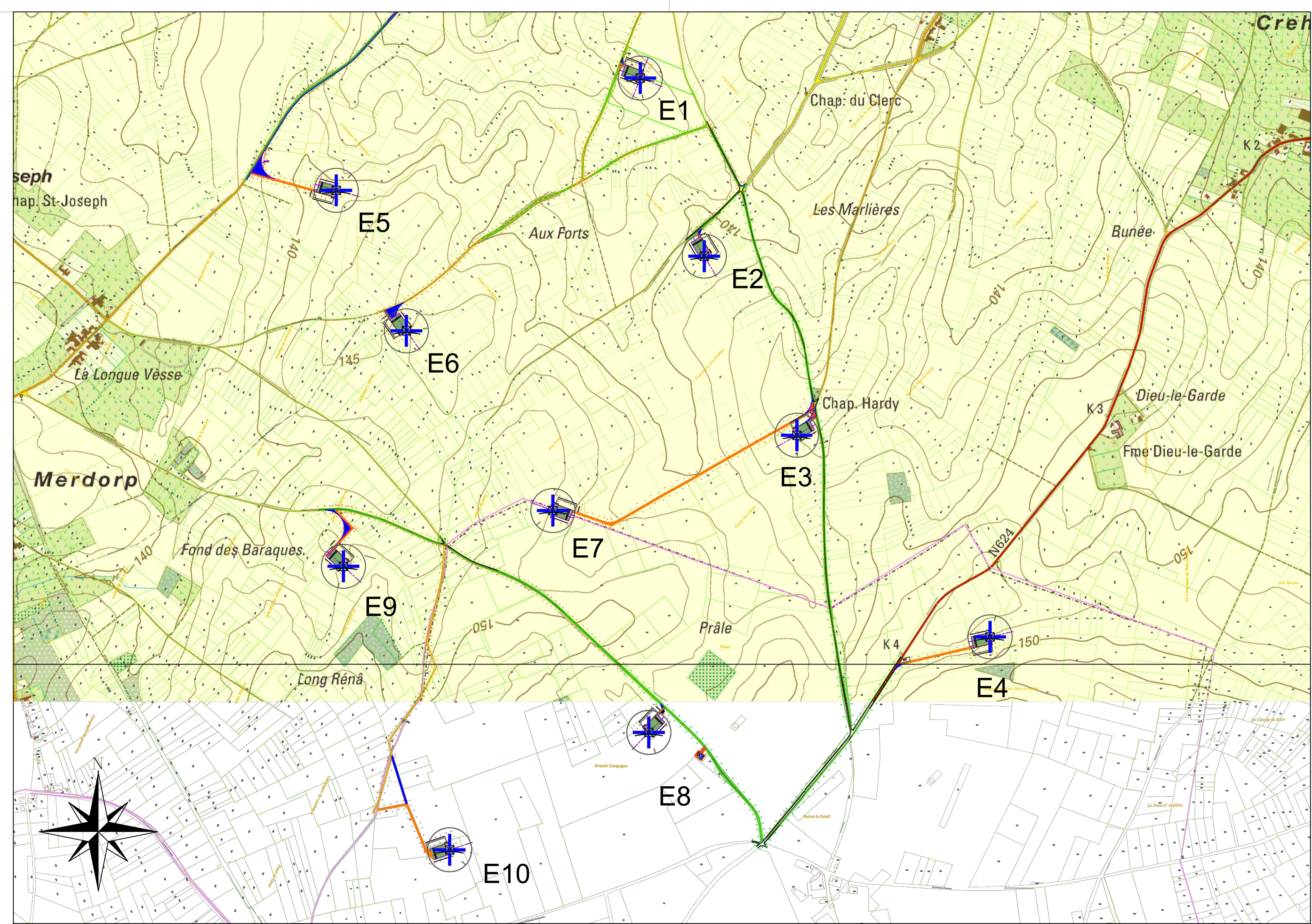
ECHELLE: 1/500



COUPE DE PRINCIPE EN TRAVERS ROUTE COMMUNALE



ECHELLE: 1/500






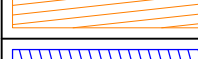



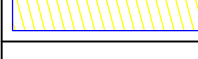





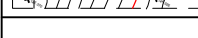






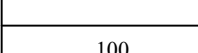
ECHELLE: 1/10.000



Eolienne E6	
Terres végétales retirées (m³)	975,44
Déblais (m³)	0
Remblais (m³)	1785,74

LEGENDE concernant les coupes

	sol en place
	sol (remblais)
	Surface (Aire de levage et plateforme éolienne)
	Altitude de l'existant
	Altitude du projet

LEGENDE

	Aire de levage
	Plateforme éolienne
	Chemin d'accès à créer réalisé sur le domaine privé
	Chemin d'accès temporaire réalisé sur le domaine privé
	Couche de roulement en empiérement temporaire sur voiries communales
	Couche de roulement en empiérement agrandi temporaire sur voiries communales
	empiérement teinte naturelle grise
	Parcelles concernées par la demande de permis unique
	Périmètre de 200m autour des parcelles
	Ligne d'altitude
	cablage enterré
	Implantation d'éoliennes
	limites des parcelles
	Coupe de principe route d'accès
	Coupe de principe d'installation
	dimensions
	dimensions du rayon
	implantation de la cabine
	Talus
	Chemin existant
	Chemin 'traces de tracteurs'

	OYO ARCHITECTS bvba New-Yorkstraat 2P 8000 Gent België	t : +32 (0) 83 356 209 e : info@oyo.eu w : oyo.eu																								
																										
ASSIGNATION:	Demande de Permis Unique relative au:																									
PHASE:	Projet de 10 éoliennes à Hannut et Wasseiges																									
ADRESSE:	Commune de Hannut et de Wasseiges																									
CADASTRE:	Divers, voir le cadre coordonnées																									
MAÎTRE DE L'OUVRAGE:	ELICIO SA John Cordierlaan 9 8400 Ostende, Belgique																									
MODIFICATIONS:	<table border="1" style="width: 100%; border-collapse: collapse;"> <thead> <tr> <th style="width: 30%;">Version</th> <th style="width: 30%;">date</th> <th style="width: 40%;">modification</th> </tr> </thead> <tbody> <tr><td> </td><td> </td><td> </td></tr> <tr><td> </td><td> </td><td> </td></tr> <tr><td> </td><td> </td><td> </td></tr> <tr><td> </td><td> </td><td> </td></tr> <tr><td> </td><td> </td><td> </td></tr> <tr><td> </td><td> </td><td> </td></tr> <tr><td> </td><td> </td><td> </td></tr> </tbody> </table>		Version	date	modification																					
Version	date	modification																								
maître de l'ouvrage,	entrepreneur,	architectes,																								
CONTENU: Plan et coupes de principe du profil en long et en travers de l'installation E6, coupe de principe de la route d'accès																										
dossier:	date:	inté:																								
18817	30/04/2019	page n°:																								
		12/20																								